

# Gemeinde Lehmrade

Kreis Herzogtum Lauenburg

## 4. Änderung des Flächennutzungsplanes

Angenommen in der Sitzung der Gemeindevertretung der Gemeinde Lehmrade am 31.08.93.  
Lehmrade, den 05.11.97  
Lübke

Der Bürgermeister

Öffentlich ausgelegt vom 03.02.95 bis 06.03.95.  
Die Auslegung wurde in ortsüblicher Weise bekanntgemacht vom 12.01.95 bis zum 27.01.95.  
Lehmrade, den 05.11.97  
Lübke

Der Bürgermeister

Beschlossen in der Sitzung der Gemeindevertretung der Gemeinde Lehmrade am 19.06.95.  
Lehmrade, den 05.11.97  
Lübke

Der Bürgermeister

Die Genehmigung wurde nach § 11 Abs.2 i.V.m. § 6 Abs.2 BauGB vom 16.09.96 Az.: IV 810 b-512.111-53.84 (4.A.) versagt.  
Lehmrade, den 05.11.97  
Lübke

Der Bürgermeister

Beschränkte Beteiligung nach § 3 Abs.3 i.V.m. § 13 Abs.1 Satz 2 BauGB.  
Lehmrade, den 05.11.97  
Lübke

Der Bürgermeister







Erneut beschlossen in der Gemeindevertretung der Gemeinde Lehmrade am 15.10.97.  
Lehmrade, den 05.11.97  
Lübke

Der Bürgermeister

Die Genehmigung vom 12.02.98 Az.: IV 810 b-512.111-53.84 (4.A.) wurde in ortsüblicher Weise bekanntgemacht.  
Lehmrade, den 17.03.98  
Lübke

Der Bürgermeister

### Zeichenerklärung

-  Umgrenzung der Flächen der 4. Änderung des Flächennutzungsplanes
-  Wohnflächen 1 - 3 § 5 Abs.2 Nr.1 BauGB / § 1 Abs.1 Nr.1 BauNVO
-  Umgrenzung von Flächen für Maßnahmen zum Schutz, zur Pflege und zur Entwicklung von Natur und Landschaft § 5 Abs.2 Nr.10 BauGB
-  Grünflächen: (F) Festwiese - privat § 5 Abs.2 Nr.5 BauGB  
(S) Schotterrasen - privat
-  Flächen für die Landwirtschaft § 5 Abs.2 Nr.9 BauGB
-  Kennzeichnungen  
Altablagerungen / Verdachtsflächen für kontaminierte Standorte § 5 Abs.3 Nr.3 BauGB

**GENEHMIGT**

GEMÄSS ERLASS

IV 810b-512.111-53.84 (4.A.)

VOM 12.2.1997

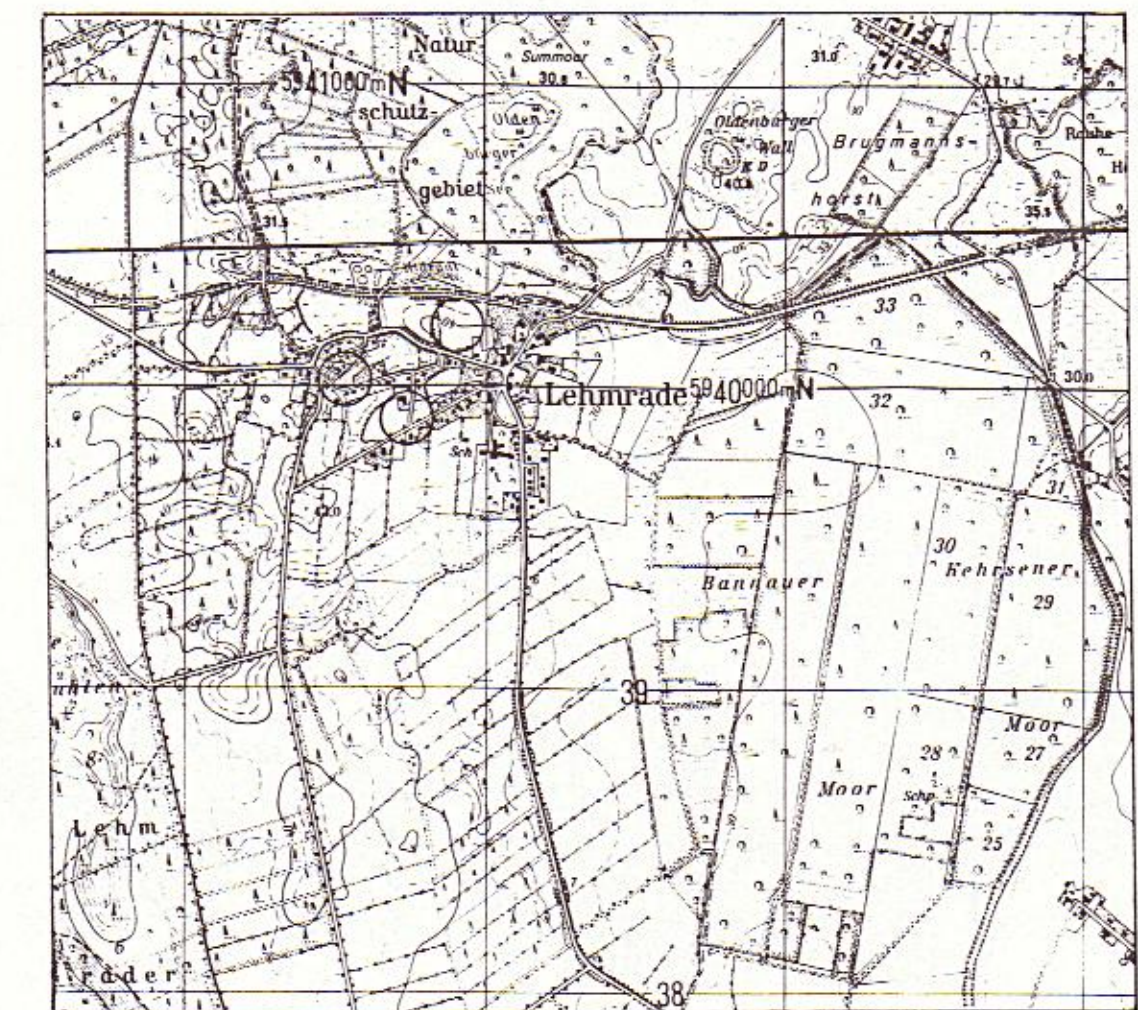
KIEL, DEN 16.1.1998

Der Innenminister  
des Landes Schleswig-Holstein

Tuschik



Übersichtskarte im Maßstab 1 : 25000



## 4. Änderung des Flächennutzungsplanes der Gemeinde Lehmrade

Kreis Herzogtum Lauenburg

Maßstab der Planzeichnung 1 : 5000

Ausgearbeitet: Ingenieurbüro Beecken-Sbey-Kühl, Am Mühlenplatz 1, 23879 Mölln